



**Einwohnerversammlung
am 23.03.2015**



EINWOHNERVERSAMMLUNG STADT MONTABAU 23. MÄRZ 2015

Kommunaler Straßen- und Tiefbau

Projekte 2015

- Ausbau In der Hehl und Schöne Ausschicht in MT-Bladernheim
 - Status

Die Maßnahme ist in der Ausführung
Baubeginn seit Nov. 2014, Bauende Sep. 2015
 - Planung

Straßenausbau, Mischwasserkanal im Inlinerverfahren, Fremdwasserentflechtung, Wasserleitung in offener Bauweise, Straßenbeleuchtung erneuern

Kommunaler Straßen- und Tiefbau

Projekte 2015

- Ausbau Kaiser- und Waterloostraße
 - Status
 - Die Maßnahme ist ausgeschrieben und submittiert
 - Baubeginn April 2015, Bauende 31.12.2015
 - Planung
 - Straßenausbau
 - Mischwasserkanal im Berstliningverfahren
 - Wasserleitung in offener Bauweise
 - Straßenbeleuchtung erneuern

Kommunaler Straßen- und Tiefbau

Projekte 2015

- Optimierung der Verkehrsachse Wallstraße bis Peterstorstraße, durch Umgestaltung der Verkehrsknotenpunkte, und Ersatz der Ampelanlage (LSA)
 - Status und Planung
 - Die Maßnahme ist ausgeschrieben.
 - Baubeginn April/Mai 2015,
 - Bauende Juli/August 2015

Kommunaler Straßen- und Tiefbau

Projekte 2015

- Bau der Hochwasserrückhaltung
„Kappesgärtenweg“ in MT-Horressen
 - Status und Planung
 - Die Maßnahme ist genehmigt.
 - CEF-Maßnahmen laufen
 - Baubeginn und Fertigstellung in 2017
 - Im Anschluss können die Sanierung der Bachverrohrung und der Ausbau der Bahnhofstraße beginnen

Kommunaler Straßen- und Tiefbau

Projekte 2015

- Weitere geplante Baumaßnahmen 2015

Ausbau der „Ählchen“, Vorderer Rebstock

Fertigstellung NBG Kesselwiese, inkl. Fußweg

Fertigstellung NBG Aubachviertel

Fertigstellung NBG Eifelstraße

Herstellung NBG Meisenstraße, Horressen

Fertigstellung Sebnitzer Ring, Horressen

Kommunaler Straßen- und Tiefbau

Ausblicke und Planungen 2016

- **Ausblick**

Ausbau Tiergarten- und Gerichtsstraße

Planungen beginnen in 2015, Ausbau soll 2016 erfolgen

Kreisel Fürstenweg / Albertstraße

Planungen ab 2016

Ausbau Hunsrückstraße

Planungen ab Herbst 2015

Kommunaler Straßen- und Tiefbau

Straßenbeleuchtung

- Austausch der vorhandenen Leuchtmittel durch LED-Leuchtmittel in den dafür geeigneten Straßenlampen
- Austausch erfolgt sukzessive im Rahmen der Wartung

Verbandsgemeindewerke - Abwasser

aktuelle und geplante Maßnahmen

- Kanalsanierung Herder- und Roßbergstraße
- Kanalsanierung Hohe Str.

**Verbindungen
zwischen
dem FOC
und
der Innenstadt**

Inhalte:

1. PKW-Verkehr in die Innenstadt
2. Bus-Verkehr in die Innenstadt
3. Rad-Verkehr in die Innenstadt
4. Fußgänger-Verkehr in die Innenstadt
5. Startpunkt: Tourismusinformation im FOC
6. Attraktive Innenstadt

1. PKW- Verkehr

- Zielstellung:
 - Besucher des FOC von der BAB oder den Landesstraßen auf kürzestem Weg zu den Parkplätzen des FOC führen
 - Besucher auf kürzestem Weg in die Innenstadt und deren Parkplätze leiten
 - Aus der Innenstadt wieder zurückzuführen

- Verkehrsführungskonzept Ingenieur-Büro
Dr. Manns, Wirges
 - Neue Beschilderung, eindeutige Piktogramme
 - Eindeutige Verkehrsführung

2. Bus-Verkehr

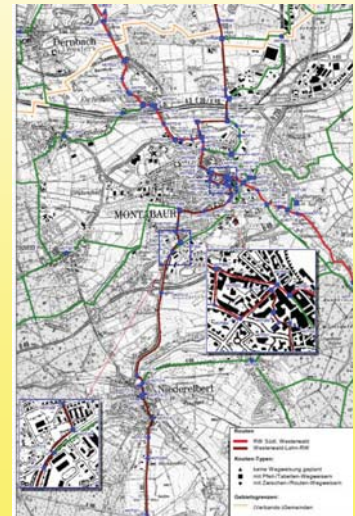
- Montag-Freitag tägliche Verbindung
ZOB - Innenstadt: 80 Mal (je Richtung)
- Freitagnachmittag und Samstag soll der Fahrplan erweitert werden
- RMV wird einen Großteil der Linien über Allmannshausen führen (solche ohne Schulanbindung)

Einwohnerversammlung am 23.03.2015

- Klare Kennzeichnung der Linien, die in die Innenstadt bzw. zum FOC fahren
- ZOB wird bis Juli 2015 barrierefrei umgebaut
- Weitere Gespräche mit der RMV folgen
- Noch offen: Pendelbus (sog. Bimmelbahn) für Testphase nach Eröffnung des FOC

3. Rad-Verkehr

- Gut beschildertes Radwegenetz vorhanden
- Innerörtlich
- Überörtlich



4. Fußgänger-Verkehr

- Klassische Beschilderung
- Interessante Wegeverbindung zwischen dem FOC und der Innenstadt
- Aufmerksamkeit und Interesse für die Stadt erwecken
- Auf aktuelle Veranstaltungen hinweisen

Einwohnerversammlung am 23.03.2015

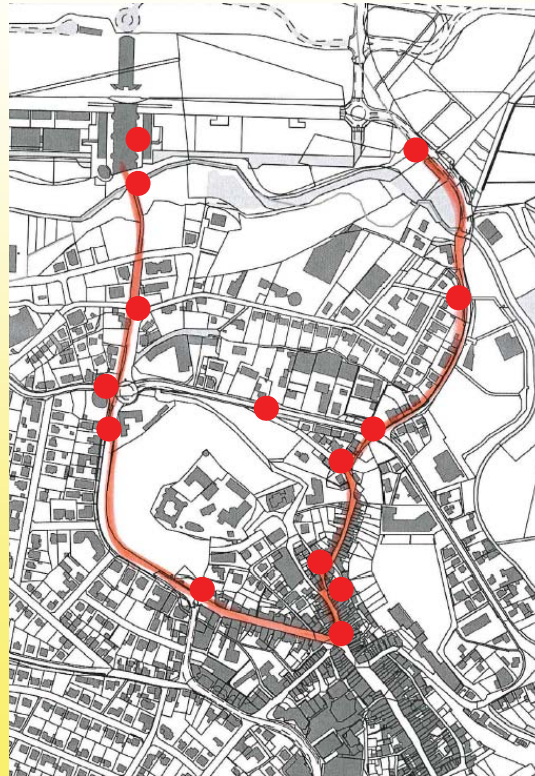
Neue Beschilderung

Verbindung über:

ZOB

Aubachviertel

Bahnhofstraße



Verbindung über:

Parkplatz FOC



Allmannshausen

Hinterer Rebstock

Vorderer Rebstock



Klassische Beschilderung

← Innenstadt/hist. Altstadt 9min
←  oder: 

← ICE Bahnhof / FOC 12min

- Interessante Wegeverbindung:

- Gestaltung mit Wiedererkennungswert
- Wiederkehrendes Symbol, selbsterklärend, pflegeleicht
- Verschiedene Varianten möglich
- Bezug zu Montabaur (historisch)
- „Montabaurer Schuster“
 - Schustermarkt
 - Schusterjungen
 - Wanderschuhe, Damen-,
Herren-, Kinderschuhe, Sportschuhe...
- Schuh-Maskottchen



Einwohnerversammlung am 23.03.2015

Beispiele für Schuh-Maskottchen:
mögliche Ausführungen eines „**Mon-Stiletto**“



Beispiele für Schuh-Maskottchen:
Als Kunstobjekt



Einwohnerversammlung am 23.03.2015




Einwohnerversammlung am 23.03.2015



– Schuh-Maskottchen

- Multifunktional (Sitzgelegenheit, Pflanzung, Spielgerät, rollendes Mobil)
- Material GFK sehr lange haltbar
- „Roter Faden“
- Frei gestaltbar durch örtliche Künstler
- Sponsoring-Möglichkeiten
- Auch für Gewerbe oder Privathaushalte
- Breit gefächerte Marketing-Ideen, sehr variabel!
- Dient der Identifikation



Einwohnerversammlung am 23.03.2015

Mögliche Werbebotschaften



MONTABAUR – nicht nur für Paare



MONTABAUR – wir sind bunt

MONTABAUR – ganz schön bunt



MONTABAUR – nichts für Leisetreter

MONTABAUR – natürlich gut!



MONTABAUR – ganzjährig geöffnet

MONTABAUR – für jede Jahreszeit geeignet



MONTABAUR – wir haben immer Happy Hour!



MONTABAUR – pur !

MONTABAUR - hautnah genießen.

- Stationen werden durch ein Leitsystem auf dem Boden verbunden



einfache Schablonen zum Aufsprühen

- In den Logofarben rot und „schloss-gelb“

- Zusätzlich können 3D-Bodenmalereien das Thema aufgreifen
 - 3D-Schuh, der von Weitem als Skulptur wahrgenommen wird
 - 3D-Schuhe auf der Treppe



Notwendige
„Verschönerungsarbeiten“
auf den
Verbindungswegen
zwischen
FOC und Innenstadt

- **Straßenunterhaltung in der Bahnhofstraße** Strecke zwischen Post und Amtsgericht

- Ersetzen der defekten Bordsteine und Rinnenanlage
- Ausbessern des Natursteinpflaster-Gehwegs
- Asphaltangleichungen der Fahrbahn
- Erneuerung der Sitzbänke (siehe Auswahl)

Einwohnerversammlung am 23.03.2015

- Pflanzampelschalen an Lichtmasten



5. Tourismusinformation im FOC

- ca. 50 m² Ausstellungsfläche, in der sich die Stadt Montabaur und die Region präsentieren, gemeinsam mit Centermanagement
- Betreuung durch FOC-Personal
- Digitale Präsentationen von aktuellen Themen und Terminen in der Stadt
- Neuer Stadtrundgang-Flyer ab FOC in Arbeit

6. Attraktive Innenstadt:

- Günstiges Parken (ab 17 Uhr /Sa frei)
- Altstadt-Sanierung
- Verschönerung/ Dekoration/ Sauberkeit
- Angebote Gastronomie /Handel
- Leerstände besetzen
- Veranstaltungen „Sommer in Montabaur“

„Sommer in Montabaur“

- Verlängerte Öffnungszeiten am Samstag (evtl. auch für Wochenmarkt)
- Musik am Samstagnachmittag
- Aktionsmobile zwischen FOC/ Innenstadt
- Stadtführungen ab FOC
- Kirmes/Schustermarkt



Einwohnerversammlung am 23.03.2015



Weitere Infos erteilen gerne:

Christine Kirchhöfer

Verbandsgemeindeverwaltung Montabaur

Kommunaler Straßen- und Tiefbau

Telefon 02602 / 126 – 213

ckirchhoefer@montabaur.de

Evi Bachmeier-Runge

VG V Montabaur

Projekt Innenstadt

Telefon 02602 / 126 – 198

gbachmeierrunge@montabaur.de

Weitere Fragen oder Anregungen?

**Vielen Dank für Ihre
Aufmerksamkeit**